

BURMISTRZ MIASTA ŁAŃCUTA

ul. Plac Sobieskiego 18
37-100 ŁAŃCUT

OA.0050. 55.2018

**Zarządzenie Nr 55 /2018
Burmistrza Miasta Łańcuta
z dnia 13 marca 2018 r.**

w sprawie przyjęcia i przekazania pod obrady Rady Miasta Łańcuta projektu uchwały Rady Miasta Łańcuta w sprawie podziału miasta na okręgi wyborcze, ustalenia ich granic i numerów oraz liczby radnych wybieranych w każdym okręgu

Na podstawie art. 30 ust.2 pkt 1 ustawy z dnia 8 marca 1990r. o samorządzie gminnym (Dz. U. 2017.1875 z późn. zm.) zarządzam, co następuje:

§ 1. Postanawia się przyjąć i przekazać pod obrady Rady Miasta Łańcuta projekt uchwały Rady Miasta Łańcuta w sprawie podziału miasta na okręgi wyborcze, ustalenia ich granic i numerów oraz liczby radnych wybieranych w każdym okręgu stanowiący załącznik do niniejszego zarządzenia.

§ 2. Wykonanie zarządzenia powierza się Z-cy Kierownika Wydziału Organizacyjno-Administracyjnego Urzędu Miasta Łańcuta.

§ 3. Zarządzenie wchodzi w życie z dniem podpisania.

BURMISTRZ
Stanisław Gwizdak

Pismo przygotowała: Danuta Krzywonos – Z-ca Kierownika
Wydział Organizacyjno - Administracyjny

tel. +48 17 249 04 05
e.mail: administracja@um-lancut.pl

Data sporządzenia pisma: 2018-03-13

Podpis sporządzającego pismo:

Podpis akceptującego pismo:

SEKRETARZ MIASTA
Henryk Pazdan

Załącznik
do Zarządzenia Nr 55/2018
Burmistrza Miasta Łańcuta
z dnia 13 marca 2018r.

Uchwała Nr Rady Miasta Łańcuta z dnia

w sprawie podziału miasta na okręgi wyborcze, ustalenia ich granic i numerów oraz liczby radnych wybieranych w każdym okręgu wyborczym

Działając na podstawie art.12 ustawy z dnia 11 stycznia 2018 r. o zmianie niektórych ustaw w celu zwiększenia udziału obywateli w procesie wybierania, funkcjonowania i kontrolowania niektórych organów publicznych (Dz.U.30), art. 419 i 420 § 1, ustawy z dnia 5 stycznia 2011 r. Kodeks wyborczy (Dz.U.2017.15 z późn. zm.) oraz art.18 ust.2 pkt 15 ustawy z dnia 8 marca 1990 r. o samorządzie gminnym (Dz.U.2017.1875 z późn. zm), Rada Miasta Łańcuta, na wniosek Burmistrza Miasta uchwała co następuje:

§ 1. Dokonuje się podziału miasta Łańcuta na okręgi wyborcze, ustala ich granice i numery oraz liczbę radnych wybieranych w każdym okręgu, jak w załączniku do niniejszej uchwały.

§ 2. Wykonanie uchwały powierza się Burmistrzowi Miasta Łańcuta

§ 3. Traci moc uchwała Nr XX/148/2012 Rady Miasta Łańcuta z dnia 30 października 2012 r. w sprawie podziału miasta na okręgi wyborcze, ustalenia ich granic i numerów oraz liczby radnych wybieranych w każdym okręgu wyborczym.

§ 4. 1. Uchwała wchodzi w życie z dniem podjęcia i podlega ogłoszeniu w Dzienniku Urzędowym Województwa Podkarpackiego.

2. Uchwałę podaje się do publicznej wiadomości w sposób zwyczajowo przyjęty.

3. Od uchwały wyborcom, w liczbie co najmniej 15, przysługuje prawo wniesienia skargi do Komisarza Wyborczego w Rzeszowie w terminie 5 dni od daty jej podania do publicznej wiadomości.

§ 5. Wykonanie uchwały powierza się Burmistrzowi Miasta Łańcuta.


Pismo przygotowała: Danuta Krzywonos – Z-ca Kierownika
Wydział Organizacyjny - Administracyjny

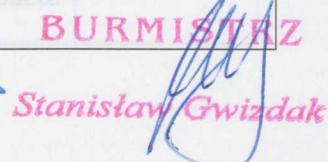
tel. +48 17 249 04 05
e.mail: administracja@um-lancut.pl

Data sporządzenia pisma: 2018-03-13

Podpis sporządzającego pismo:

Podpis akceptującego pismo:


SEKRETARZ MIASTA
Henryk Pazdan


BURMISTRZ
Stanisław Gwizdak

Załącznik
do uchwały Nr
Rady Miasta Łańcuta
z dnia

Numer okręgu	Granice okręgu: ulice	Ilość mandatów w okręgu
1	Bohaterów, Dolniańska, Grunwaldzka, Kardynała Stefana Wyszyńskiego, Kolejowa, Krótka, Łysa Góra, Marii Konopnickiej, Marii Rodziewiczówny, Polna, Stanisława Wyspiańskiego, Stefana Żeromskiego, Wincentego Pola.	1
2	Dominikańska, Farna, Henryka Sienkiewicza, Jana Cetnarskiego, Jana Kilińskiego, Józefa Piłsudskiego – numery nieparzyste od nr 1 - 73, numery parzyste od nr 2 - 28 i nr 70 - 98, Juliusza Słowackiego, Konstantego Danielewicz, Kowalska, Królowej Elżbiety, Łukasiewicza i Zeha, Ottona z Pilczy, Plac Sobieskiego, Podwale, Rynek, Rzeźnicza, Tadeusza Rejtana, Wałowa, Zamkowa.	1
3	Adama Asnyka, Boczna Kasprowicza, Bolesława Chrobrego, Chopina od nr 1 do nr 12, Jagiellońska, Jana Kasprowicza, Kościuszki Nr 17, Ludwika Solskiego, Marii Curie-Skłodowskiej, Modrzewiowa, Osiedle Trześnik, Osiedle Władysława Sikorskiego, Piekarska, Podzamcze, Stanisława Moniuszki, Władysława Sikorskiego,	1
4	Aleksandra Fredry, Artura Grottgera, Bolesława Prusa, Fryderyka Chopina od nr 13 do końca numeracji, Harcerska, Hrabaska, Hugo Kołłątaja, Juliana Przybosa, Kazimierza Kraczyńskiego, K.I. Gałczyńskiego, Komisji Edukacji Narodowej, Łowiecka, Partyzantów, Pod Bażantarnią, Stanisława Staszica, Szkolna, Wiosny Ludów, Władysława Orkana, Orłat Łańcuckich, Zamknięta, Zielona - numery parzyste od nr 2 do nr 54 i numery nieparzyste od nr 1 do nr 63, Zygmunta Krasińskiego, Składowa.	1

5	Gen. Józefa Sowińskiego, Graniczna, Kazimierza Wielkiego, Lipowa, , Mikołaja Reja, Obrońców Pokoju, Ogrodowa, Powstania Styczniowego, Sybiraków, Tadeusza Kościuszki od nr 1 do nr 16 i od nr 18 do końca numeracji, Władysława Broniewskiego, Wojska Polskiego, Zajazdowa, Zielona - numery parzyste od nr 58 do końca numeracji i numery nieparzyste od nr 69 do końca numeracji.	1
6	Adama Mickiewicza, Armii Krajowej – numery nieparzyste od nr 25 do końca numeracji, Bolesława Żardeckiego, Gabriela Narutowicza, Ignacego Paderewskiego, Kwiatowa, Osiedle 3-go Maja, Sokoła, Tkacka.	1
7	3-go Maja, Błogosławionego Edmunda Bojanowskiego, Braci Śniadeckich, Elizy Orzeszkowej, Górne, Józefa Bema, Mikołaja Kopernika, Mjr. Henryka Sucharskiego, Pułkownika Ignacego Szpunara, Pułkownika Leopolda Lisa – Kuli, Potockich, Słoneczna, Tadeusza Boya – Żeleńskiego, Wincentego Stysia.	1
8	Armii Krajowej – numery parzyste od nr 2 do końca numeracji, Bohaterów Westerplatte, Ignacego Daszyńskiego, Ignacego Mościckiego, Janusza Kusocińskiego, Królowej Jadwigi, Rodziny Ulmów, Romualda Traugutta, Stefana Czarnieckiego, Walerego Wróblewskiego, Wandy Rutkiewicz.	1
9	Osiedle Gen. Stanisława Maczka - bloki od nr 1 – 6 i od nr 10 - 12, Jana Matejki od nr 10 do końca numeracji, Józefa Piłsudskiego nr 66, 68.	1
10	Osiedle Gen. Stanisława Maczka – bloki od nr 7 - 9 i od nr 13 – 20, Jana Matejki od nr 1-9, Józefa Piłsudskiego – numery parzyste od nr 30 – 64.	1
11	10 Pułku Strzelców Konnych, 29 Listopada – numery nieparzyste od nr 1 - 47, numery parzyste od nr 2 - 98, Batalionów Chłopskich, Stefana Batorego, Wąska, Józefa Ignacego Kraszewskiego.	1



12	29 Listopada – numery nieparzyste od nr 49 do końca numeracji i numery parzyste od nr 100 do końca numeracji, Bartosza Głowackiego, Józefa Piłsudskiego – numery nieparzyste od nr 75 do końca numeracji i numery parzyste od nr 100 do końca numeracji, Skotnik, Władysława Grabskiego.	1
13	Dębnik, Głuchowska, Henryka Dąbrowskiego, Jana Kochanowskiego od nr 2 do końca numeracji, Łąkowa, Romana Turka, Władysława Reymonta, Zwierzyniec.	1
14	Kąty, Podwisłocze, Podzwierzyniec od nr 1-40 i od nr 42 do końca numeracji, Przemysłowa, Wiejska.	1
15	Jana Kochanowskiego od nr 1A-1E, Podzwierzyniec nr 41 i 41A.	1

BURMISTRZ

Stanisław Gwizdak

Pismo przygotowała: Danuta Krzywonos – Z-ca Kierownika
Wydział Organizacyjny - Administracyjny

tel. +48 17 249 04 05
e.mail: administracja@um-lancut.pl

Data sporządzenia pisma: 2018-03-13	Podpis sporządzającego pismo: 	Podpis akceptującego pismo: SEKRETARZ MIASTA 
-------------------------------------	--	---

Henryk Pazdan

UZASADNIENIE

do projektu uchwały w sprawie podziału miasta na okręgi wyborcze, ustalenia ich granic i numerów oraz liczby radnych wybieranych w każdym okręgu wyborczym

Na podstawie art. 12 ust. 1 ustawy z dnia 11 stycznia 2018 r. o zmianie niektórych ustaw w celu zwiększenia udziału obywateli w procesie wybierania, funkcjonowania i kontrolowania niektórych organów publicznych (Dz.U.130) rady gmin zostały zobowiązane do dokonania podziału gmin na okręgi wyborcze w terminie 60 dni od dnia wejścia w życie ustawy tj. do dnia 1 kwietnia 2018 r.

Przy ustalaniu podziału miasta na okręgi wyborcze, uwzględniono liczbę mieszkańców ujętych w stałym rejestrze wyborców gminy na koniec grudnia 2017 r .

Podziału dokonano zgodnie z zasadami dokonywania podziału gmin na okręgi wyborcze określonymi w art. 417 – 420 ustawy z dnia 5 stycznia 2011r. – kodeks wyborczy.

Przedkładany projekt został skonsultowany z Komisarzem Wyborczym w Rzeszowie

BURMISTRZ
Stanisław Gwizdak

Pismo przygotowała: Danuta Krzywonos – Z-ca Kierownika
Wydział Organizacyjno - Administracyjny

tel. +48 17 249 04 05
e.mail: administracja@um-
lancut.pl

Data sporządzenia pisma: 2018-03-13	Podpis sporządzającego pismo: <i>llly</i>	Podpis akceptującego pismo: <i>Henryk Razdan</i>
-------------------------------------	--	---