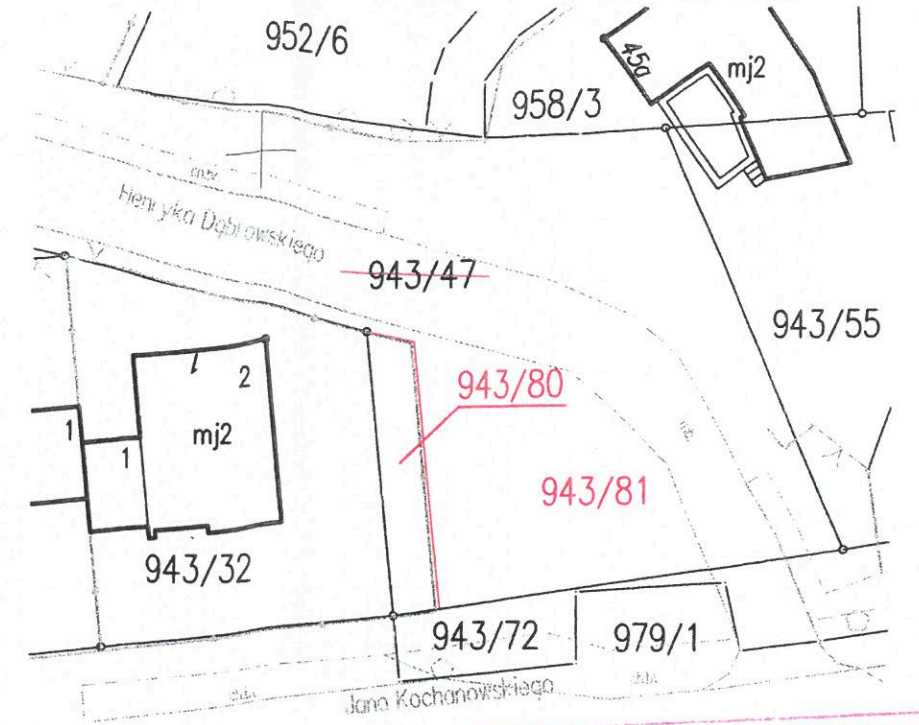
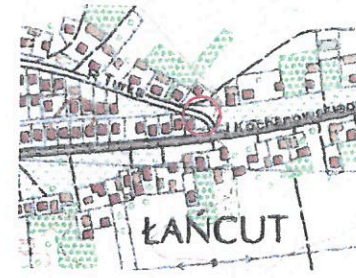


Wykaz zmian gruntowych																
Stan przed podziałem						Stan po podziale										
Nr obr.	Nr jedn. rej.	Nr działki	OFU	OZU	OZK	Powierzchnia			Nomenklatura prawna	Nr działki proj.	OFU	OZU	OZK	Powierzchnia		
						h	a	m						h	a	m
0001	G.5104	943/47	dr			0	49	78	KW RZ1A/00035284/2	943/80	B			0	00	57
										943/81	dr			0	49	21
										ogółem				0	49	78



Mapę z projektem podziału wykonano na podstawie postanowienia Burmistrza Miasta Łańcuta nr BGM.6831.59.2020 z dnia 29.12.2020r.

Legenda: KW RZ1A/00035284/2 - działka nr 943/47 dzieli się na działki nr 943/80 i 943/81.

Dokument niniejszy jest wypisem z opisowych danych ewidencji gruntów i budynków i jest przeznaczony do dokonania wpisu w księdze wieczystej

Dokument niniejszy jest wrysem z ewidencji i jest przeznaczony do dokonywania wpisu w księgach wieczystych

Niniejszy podział nieruchomości został zatwierdzony decyzją Burmistrza Miasta Łańcuta z dnia 18.02.2021 r. Nr BGM.6831.59.2021

podpis  
**Z up. BURMISTRZA**  
**Michał Mgłej**  
Zastępca Burmistrza

Poświadczam, że niniejszy dokument został opracowany w wyniku prac geodezyjnych i kartograficznych, które zawiera operat techniczny wpisany do ewidencji państwowego zasobu geodezyjnego i kartograficznego.

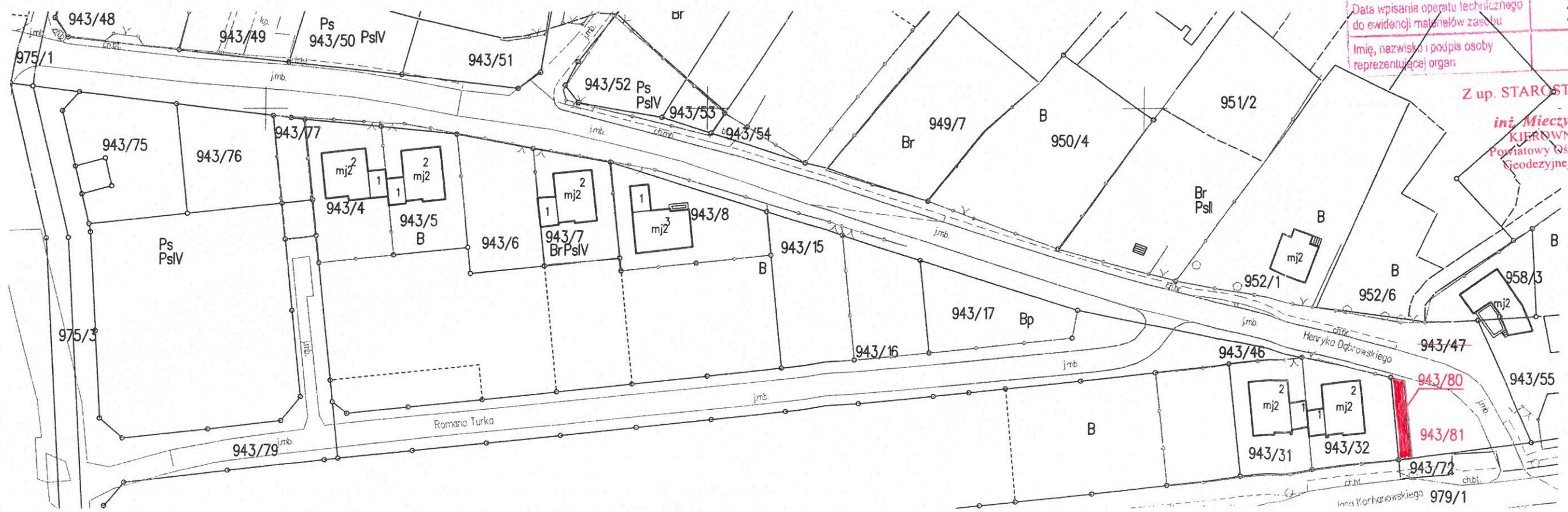
Organ prowadzący państwowy zasób geodezyjny i kartograficzny: **STAROSTA ŁAŃCUCKI**

Identyfikator ewidencyjny materiału zasobu - operatu technicznego: **P.1810.2021.491**

Data wpisania operatu technicznego do ewidencji materiałów zasobu: **2021-02-12**

Imię, nazwisko i podpis osoby reprezentującej organ: **inż. Mieczysław REJMAN**

**Z up. STAROSTY ŁAŃCUCKIEGO**  
**inż. Mieczysław REJMAN**  
KIEROWNIK REFERATU  
Powiatowy Ośrodek Dokumentacji  
Geodezyjnej i Kartograficznej



Arkusz mapy: 7.126.32.16.3.2; 3.4  
Skala: 1:500, 1:1000  
Powiat: łańcucki  
J. ewid.: 181001\_1 M. Łańcut  
Obręb: 0001 M. Łańcut

**MAPA Z PROJEKTEM  
PODZIAŁU NIERUCHOMOŚCI**  
Działka nr 943/47.

Wykazane na mapie granice nieruchomości są zgodne z danymi ewidencyjnymi

ID zgłoszenia: GN-K.6642.2691.2020  
**GEODETA UPRAWNIENY**  
**Tomasz Szczepański**  
37-114 Białobrzegi 67e  
Nr upr. 21916  
tel. 723 730 410

Wyk 02.02.2021r.

■ część drogi wyłączona z użytkowania