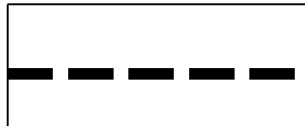
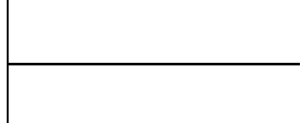
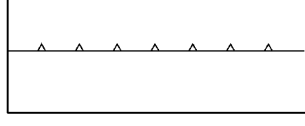









MIEJSCOWY PLAN ZAGOSPODAROWANIA PRZESTRZENNEGO
W ŁAŃCUCIE
PROGNOZA ODDZIAŁYWANIA NA ŚRODOWISKO
- RYSUNEK NR 2





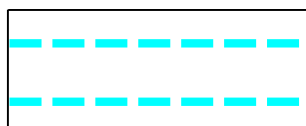
LEGENDA:

-  GRANICA OPRACOWANIA
-  LINIE ROZGRANICZAJĄCE TERENY O RÓŻNYM PRZEZNACZENIU LUB RÓŻNYCH ZASADACH ZAGOSPODAROWANIA
-  NIEPRZEKRACZALNA LINIA ZABUDOWY
-  TERENY ZABUDOWY MIESZKANIOWEJ JEDNORODZINNEJ
-  TERENY USŁUG
-  TEREN KOMUNIKACJI DROGOWEJ WEWNĘTRZNEJ
-  GRANICE OCHRONY ZESPOŁU ALEI OBJĘTEGO WPISEM DO REJESTRU ZABYTKÓW

ELEMENTY INFORMACYJNE

-  LINIA ELEKTROENERGETYCZNA 110 kV
-  LINIA ELEKTROENERGETYCZNA 15 kV
-  PAS TECHNOLOGICZNY OD LINII ELEKTROENERGETYCZNEJ 110 kV

LEGENDA PROGNOZY:

-  ISTNIEJĄCE TERENY ZABUDOWY MIESZKANIOWEJ JEDNORODZINNEJ O ZACHOWANEJ FUNKCJI
-  ISTNIEJĄCE TERENY ZABUDOWY USŁUGOWEJ O ZACHOWANEJ FUNKCJI
-  WPROWADZANE NOWE TERENY ZABUDOWY MIESZKANIOWEJ JEDNORODZINNEJ - PRZEWDYWANE ISTOTNE ODDZIAŁYWANIE NA ŚRODOWISKO
-  WPROWADZANE NOWE TERENY ZABUDOWY USŁUGOWEJ - PRZEWDYWANE ISTOTNE ODDZIAŁYWANIE NA ŚRODOWISKO
-  PROJEKTOWANE ELEMENTY SYSTEMU KOMUNIKACYJNEGO

Skala 1:2000



układ współrzędnych: PL-2000 strefa 7

PODKŁAD MAPOWY W GRANICY OBSZARU OBJĘTEGO PLANEM ZOSTAŁ PRZYGOTOWANY Z WYKORZYSTANIEM, URZĘDOWEJ KOPII MAPY ZASADNICZEJ, PRZEKAZANEJ PRZEZ POWIATOWY OŚRODEK DOKUMENTACJI GEODEZYJNEJ I KARTOGRAFICZNEJ W ŁAŃCUCIE