

BURMISTRZ MIASTA ŁAŃCUTA

ul. Plac Sobieskiego 18
37-100 ŁAŃCUT

OA.0050.70.2020

Zarządzenie Nr 70/2020
Burmistrza Miasta Łańcuta
z dnia 30 marca 2020 r.

**w sprawie podania do publicznej wiadomości wykazu nieruchomości
przeznaczonej do użyczenia**


Na podstawie art. 30 ust. 2 pkt 3) ustawy z dnia 8 marca 1990 r. o samorządzie gminnym (tekst jedn. Dz. U. z 2019 r., poz. 506 z późn. zm.) w związku z art. 35 ust. 1 i ust. 2 ustawy z dnia 21 sierpnia 1997r. o gospodarce nieruchomościami (tekst jedn. Dz.U. z 2020 r., poz. 65 z późn .zm.) zarządzam, co następuje:


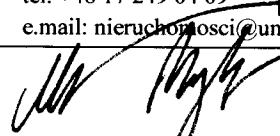
§ 1. Podać do publicznej wiadomości wykaz nieruchomości stanowiącej własność Gminy Miasto Łańcut przeznaczonej do użyczenia.

§ 2. Wykaz, o którym mowa w § 1, podlega wywieszeniu na okres 21 dni na tablicy ogłoszeń w Urzędzie Gminy Miasto Łańcut, Plac Sobieskiego 18, a także zamieszczeniu przez okres 21 dni na stronie internetowej Biuletynu Informacji Publicznej Urzędu Miasta Łańcuta.

§ 3. Wykonanie Zarządzenia powierza się Inspektorowi ds. gospodarki mieniem.

§ 4. Zarządzenie wchodzi w życie z dniem podpisania.

BURMISTRZ







BURMISTRZ MIASTA ŁAŃCUTAul. Plac Sobieskiego 18
37-100 ŁAŃCUTZałącznik do Zarządzenia Nr 70/2020
Burmistrza Miasta Łañcuta
z dnia 30 marca 2020 r.**WYKAZ**

Zgodnie z art. 35 ust. 1 i ust. 2 ustawy z dnia 21 sierpnia 1997 r. o gospodarce nieruchomościami (tekst jedn. Dz. U. z 2020 r. poz. 65 z późn. zm.) BURMISTRZ MIASTA ŁAŃCUTA podaje do publicznej wiadomości wykaz nieruchomości stanowiącej własność Gminy Miasto Łañcut przeznaczonej do użyczenia.

Lp.	Oznaczenie nieruchomości		Powierzchnia nieruchomości	Opis nieruchomości	Przeznaczenie nieruchomości i sposób jej zagospodarowania	Opłaty	Informacja o przeznaczeniu
	KW Nr	Wg ewidencji gruntów					
1.	RZ1A/000 44058/5	3878/43	0.2496 ha	Nieruchomość gruntowa niezabudowana położona w Łañcutie przy ul. Armii Krajowej. Nieruchomość oznaczona jest w ewidencji gruntów jako RII - 0.1877 ha i Bi - 0.0619 ha. Dojazd do nieruchomości jest od ul. Armii Krajowej. Zagospodarowana jako teren zielony.	Z uwagi na brak miejscowego planu zagospodarowania przestrzennego, zgodnie z ustaleniami zawartymi w studium uwarunkowań i kierunków zagospodarowania przestrzennego Gminy Miasto Łañcut, działka położona jest na terenie wykształconej i kształtującej się tkanki miejskiej. Obejmuje obszar centrum C-1. Powinny tu dominować funkcje centrowe: urzędy, miejsca rozrywki, lokale gastronomiczne, obiekty handlowe.	Nie dotyczy	Nieruchomość przeznaczona do użyczenia na czas nieoznaczony dla Miejskiego Ośrodka Sportu i Rekreacji w Łañcutie.

Niniejszy wykaz podlega wywieszeniu na tablicy ogłoszeń Urzędu Gminy Miasto Łañcut na okres 21 dni.

Pismo przygotowała: Jolanta Dubiel-Bawor
Biuro Gospodarki Mieniemtel. +48 17 249 04 09
e.mail: nieruchomosci@um-lancut.pl

BURMISTRZA
Rafał Kurneł